# Übersichtsplan

InterCora

www.intercora.cz

## Objekt

Stadt: D-01257 Dresden
Straße: Straße des 17. Juni 13-15

## Erdgeschoß

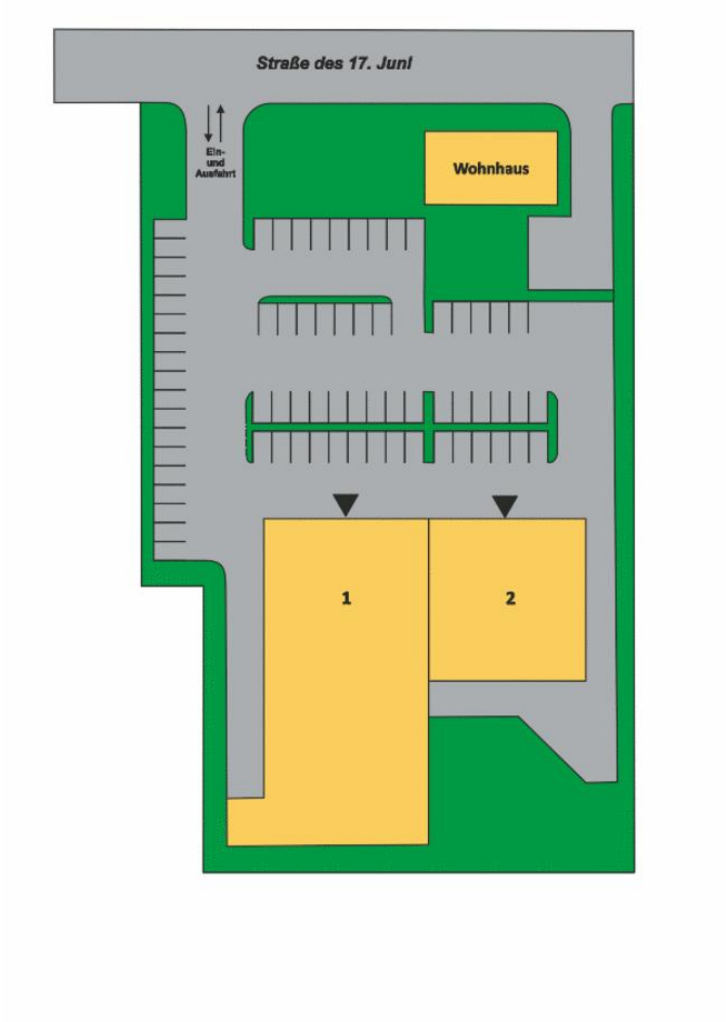


### Grunddaten

Gesamtfläche FMZ: 1.500 m²

### Standort

Stadt: D-01257 Dresden
Straße: Straße des 17. Juni 13-15
GPS: 51,0055 ; 13,8201

# Übersichtsplan

InterCora

www.intercora.cz

## Objekt

Stadt: D-01257 Dresden
Straße: Straße des 17. Juni 13-15

## Mietfläche

| ID | GRÖßE | MIETER | ZUSTAND |
|---|---|---|---|
| **Erdgeschoß** | | | |
| 1 | 1 000 m² | Lager | In Betrieb |
| 2 | 500 m² | Werbefirma | In Betrieb |

### Grunddaten

Gesamtfläche FMZ: 1.500 m²

### Standort

Stadt: D-01257 Dresden
Straße: Straße des 17. Juni 13-15
GPS: 51,0055 ; 13,8201

# Übersichtsplan

InterCora

www.intercora.cz

## Objekt

Stadt: D-01257 Dresden
Straße: Straße des 17. Juni 13-15

## traßenkarte

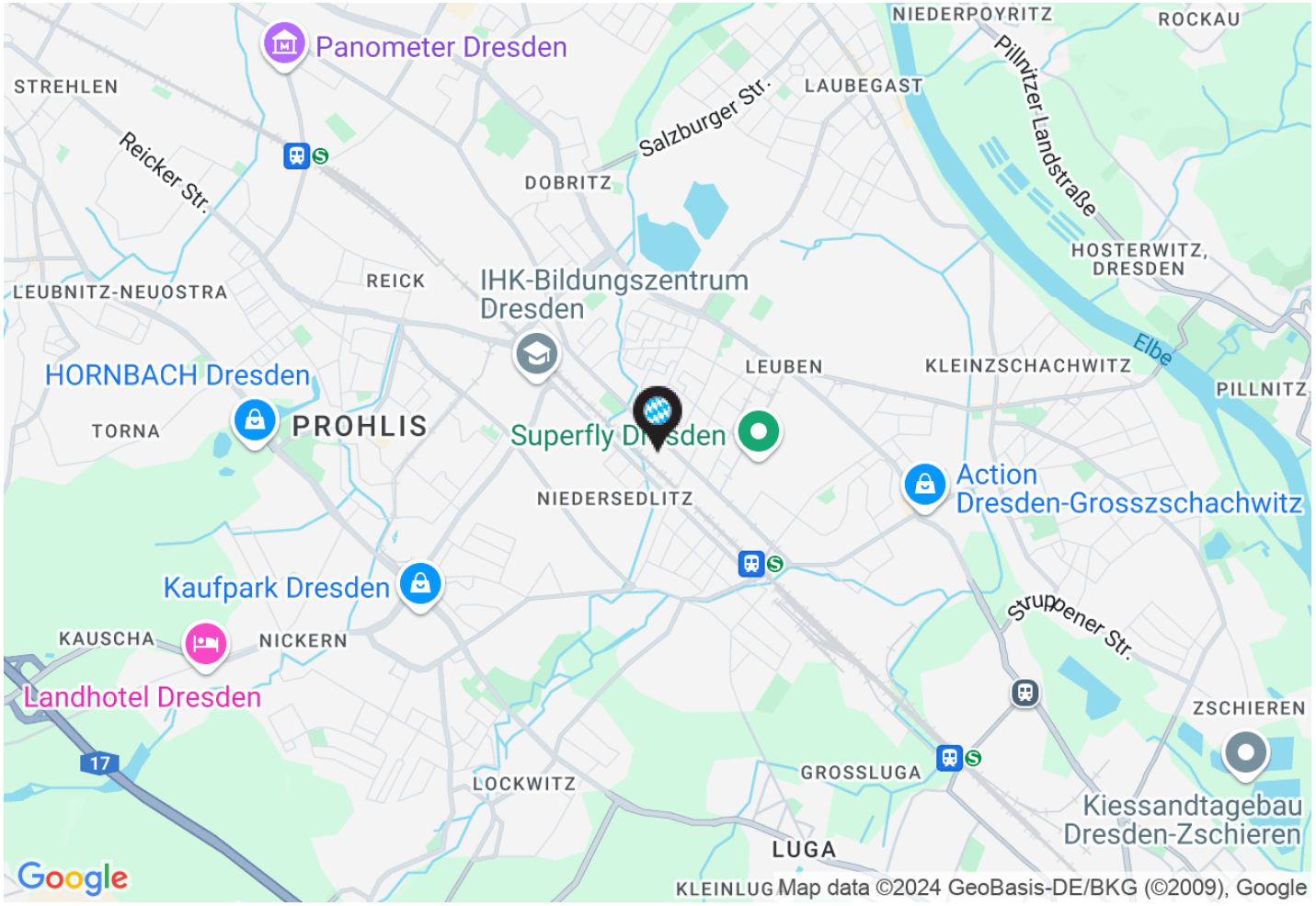


### Grunddaten

Gesamtfläche FMZ: 1.500 m²

### Standort

Stadt: D-01257 Dresden
Straße: Straße des 17. Juni 13-15
GPS: 51,0055 ; 13,8201

# Übersichtsplan

InterCora

www.intercora.cz

## Objekt

Stadt: D-01257 Dresden
Straße: Straße des 17. Juni 13-15

## Luftbild

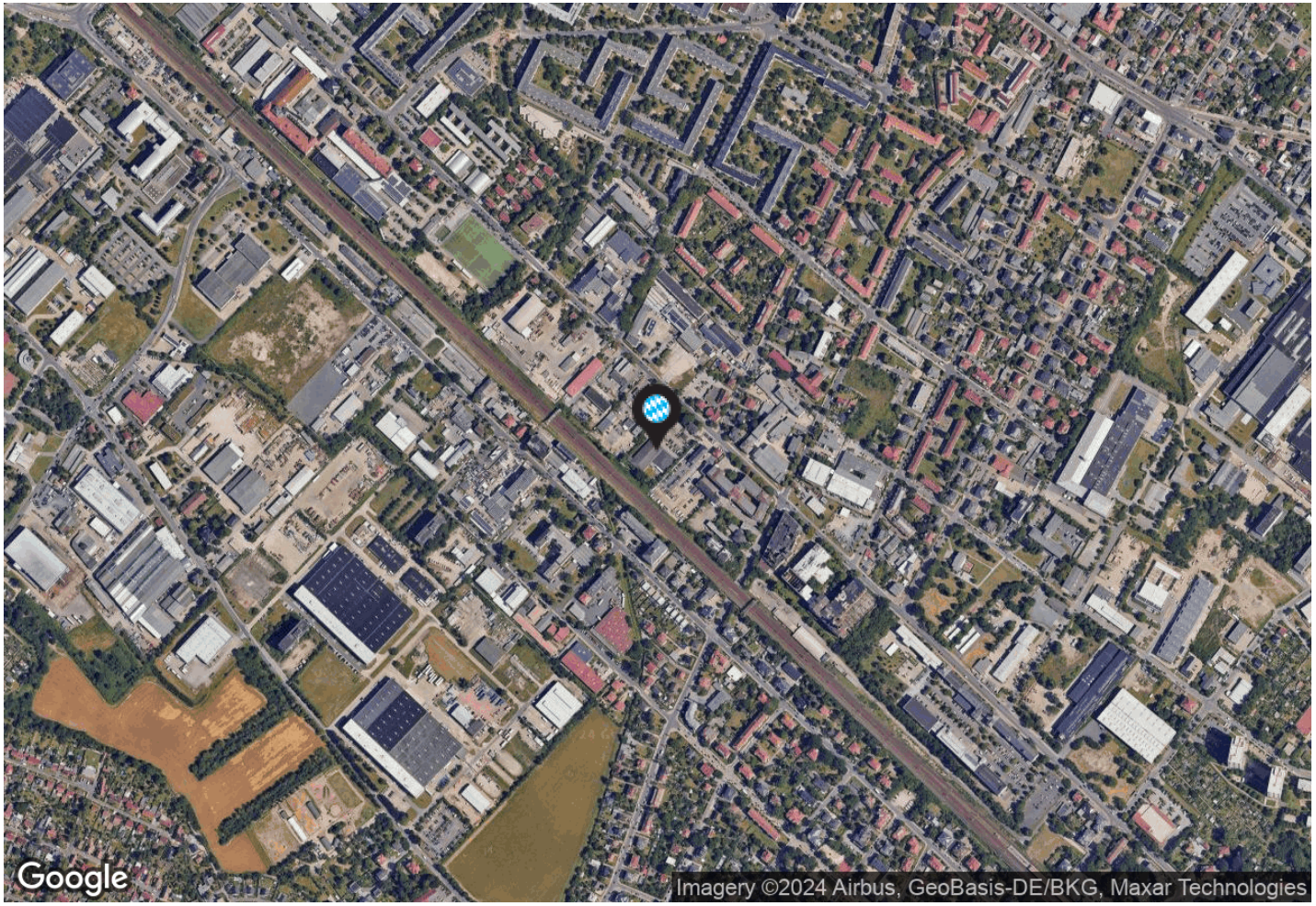


### Grunddaten

Gesamtfläche FMZ: 1.500 m²

### Standort

Stadt: D-01257 Dresden
Straße: Straße des 17. Juni 13-15
GPS: 51,0055 ; 13,8201