Übersichtsplan

InterCora

www.intercora.cz

Grundstücke

Stadt: D-04720 Döbeln
Straße: A14

Erdgeschoß

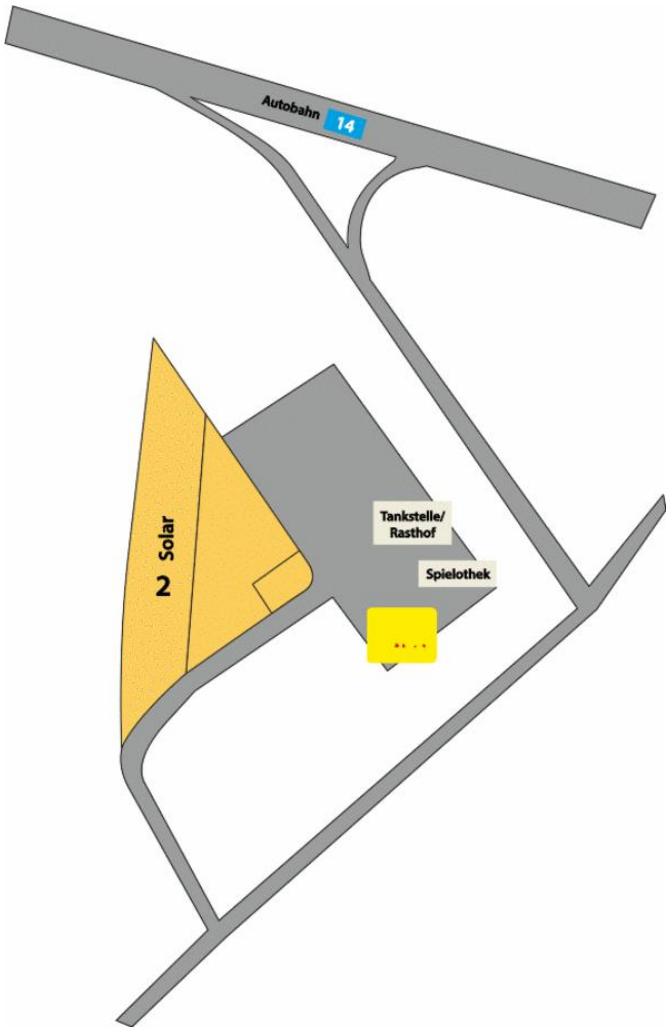

Grunddaten

Gesamtfläche FMZ: 23.530 m²
Betriebene Fläche FMZ: 21.230 m²
Freie Fläche zur Vermietung: 10.425 m²

Standort

Stadt: D-04720 Döbeln
Straße: A14
GPS: 51,15442 ; 13,11752

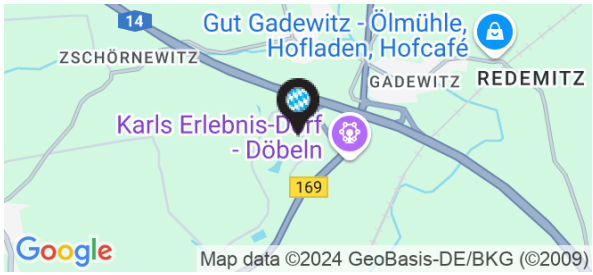

Übersichtsplan

InterCora

www.intercora.cz

Grundstücke

Stadt: D-04720 Döbeln
Straße: A14

Mietfläche

ID	GRÖßE	MIETER	ZUSTAND
Erdgeschoß			
1	10 425 m²	Grundstück zur Vermietung	Frei
2	10 805 m²	Solar	In Betrieb
3	2 300 m²	Vermietet	Vermietet

Grunddaten

Gesamtfläche FMZ: 23.530 m²
Betriebene Fläche FMZ: 21.230 m²
Freie Fläche zur Vermietung: 10.425 m²

Standort

Stadt: D-04720 Döbeln
Straße: A14
GPS: 51,15442 ; 13,11752

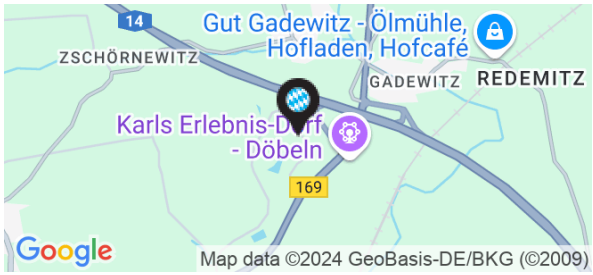

Übersichtsplan

InterCora

www.intercora.cz

Grundstücke

Stadt: D-04720 Döbeln
Straße: A14

traßenkarte

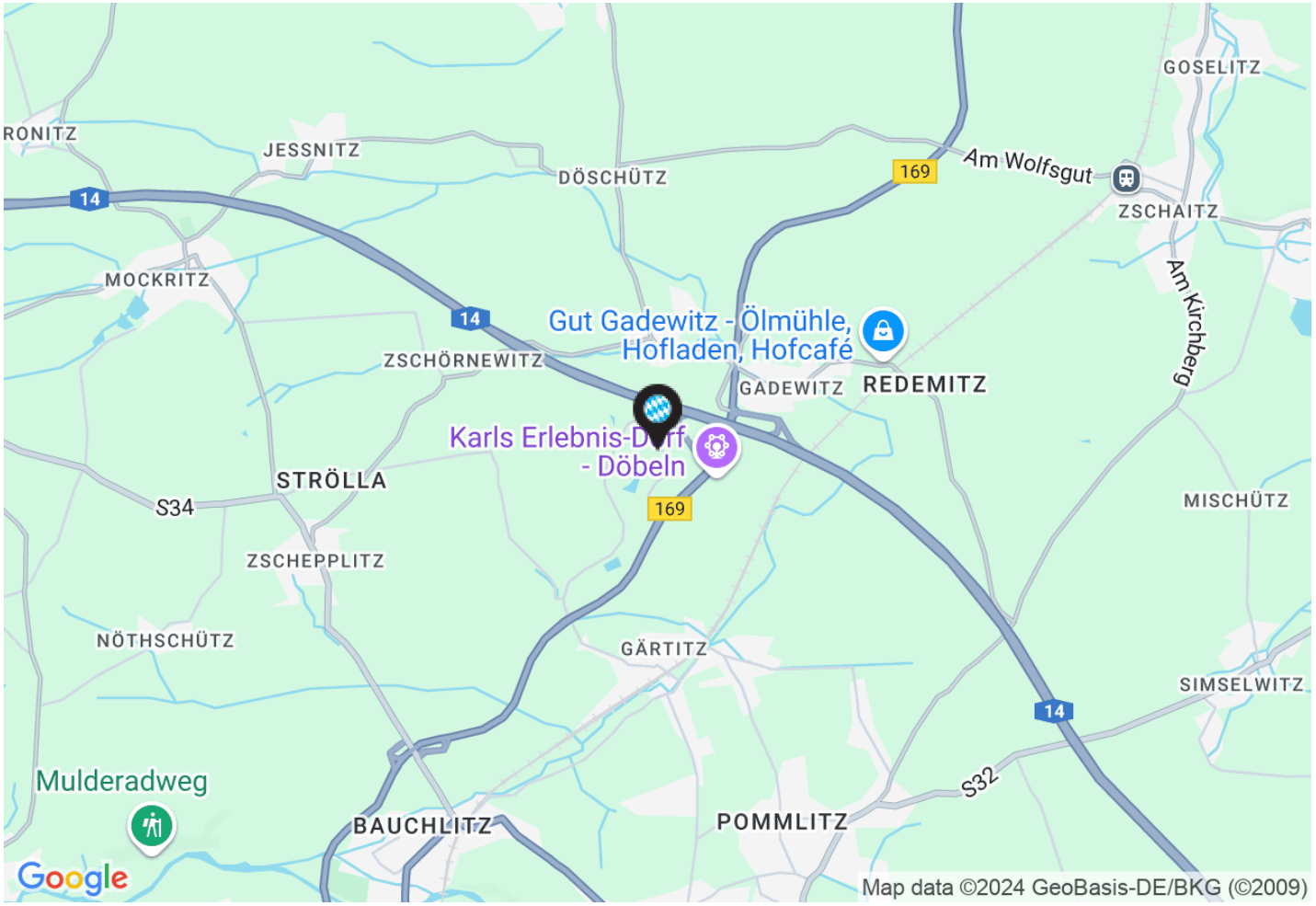

Grunddaten

Gesamtfläche FMZ: 23.530 m²
Betriebene Fläche FMZ: 21.230 m²
Freie Fläche zur Vermietung: 10.425 m²

Standort

Stadt: D-04720 Döbeln
Straße: A14
GPS: 51,15442 ; 13,11752

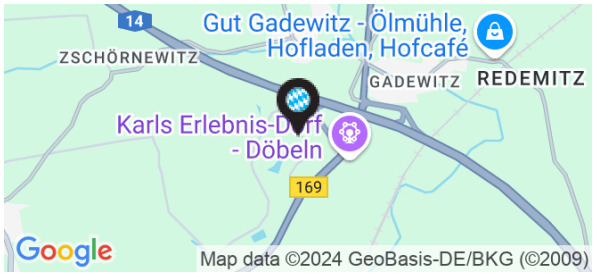

Übersichtsplan

InterCora

www.intercora.cz

Grundstücke

Stadt: D-04720 Döbeln
Straße: A14

Luftbild



Grunddaten

Gesamtfläche FMZ: 23.530 m²
Betriebene Fläche FMZ: 21.230 m²
Freie Fläche zur Vermietung: 10.425 m²

Standort
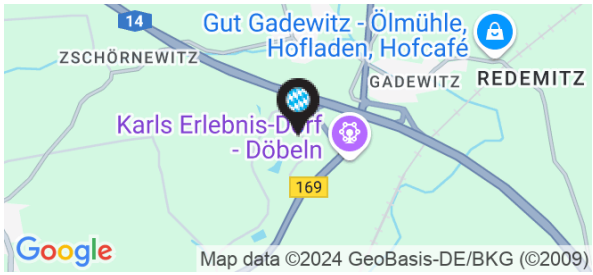
Stadt: D-04720 Döbeln
Straße: A14
GPS: 51,15442 ; 13,11752