Übersichtsplan

InterCora

www.intercora.cz

Albert hypermaket

Stadt: Vsetín
Straße: Gen. Klapálka

Erdgeschoß

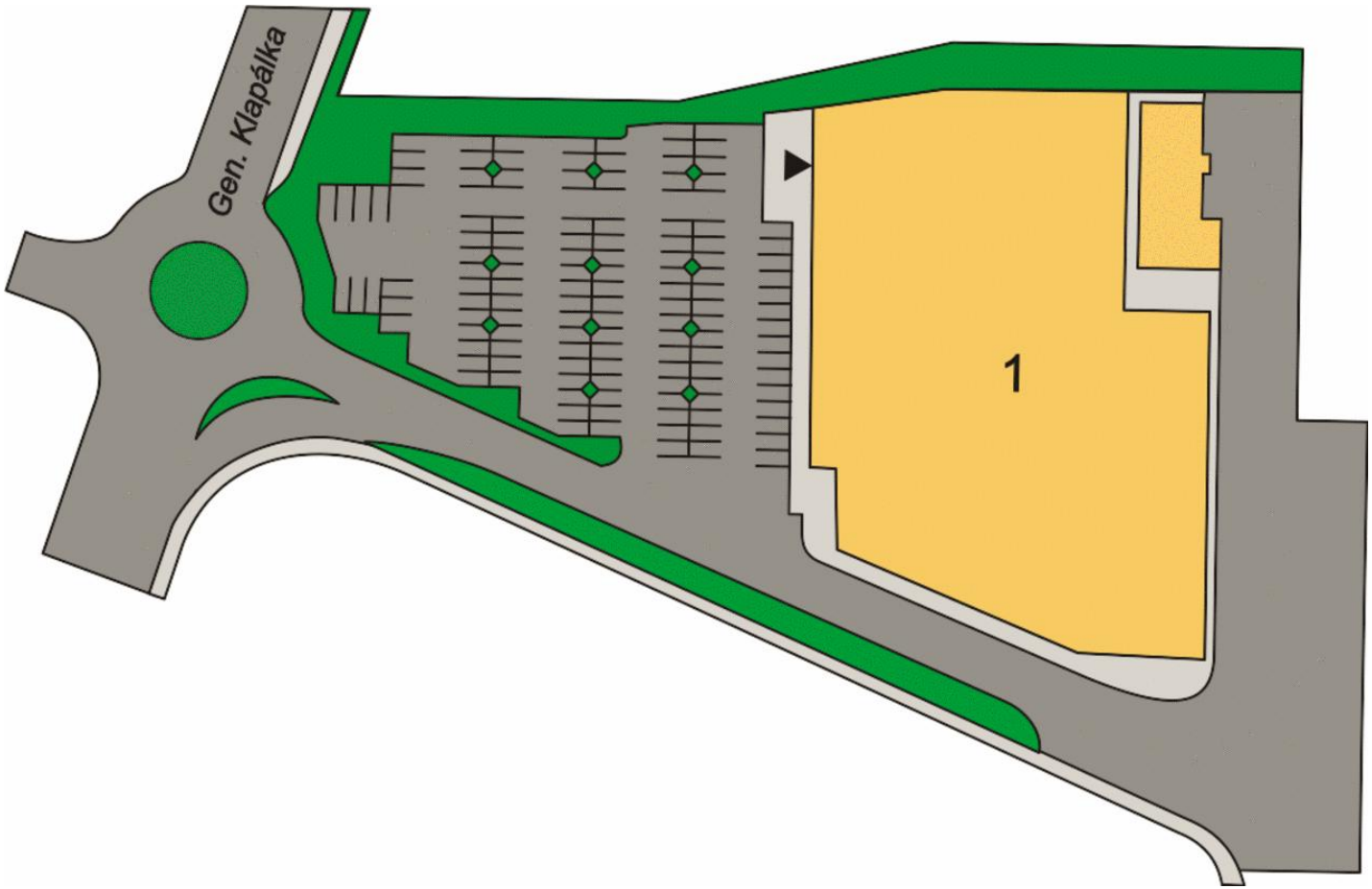

Grunddaten

Lebensmittel: Albert hypermaket
Gesamtfläche FMZ: 4.553 m²
Betriebene Fläche FMZ: 4.553 m²
Übergabe: 13.07.2001

Standort

Stadt: Vsetín
Straße: Gen. Klapálka
GPS: 49,3325 ; 18,0039

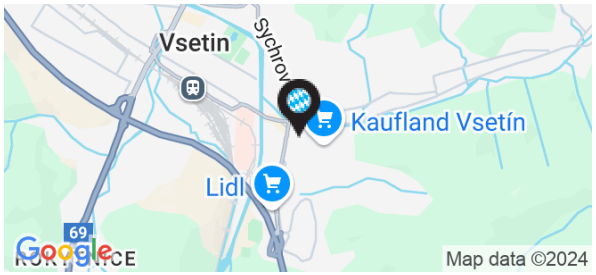

Übersichtsplan

InterCora

www.intercora.cz

Albert hypermaket

Stadt: Vsetín
Straße: Gen. Klapálka

Mietfläche

ID	GRÖßE	MIETER	ZUSTAND
Erdgeschoß			
1	4 553 m²	Albert	In Betrieb

Grunddaten

Lebensmittel: Albert hypermaket
Gesamtfläche FMZ: 4.553 m²
Betriebene Fläche FMZ: 4.553 m²
Übergabe: 13.07.2001

Standort

Stadt: Vsetín
Straße: Gen. Klapálka
GPS: 49,3325 ; 18,0039

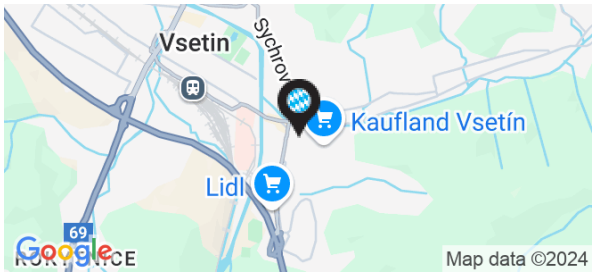

Übersichtsplan

InterCora

www.intercora.cz

Albert hypermaket

Stadt: Vsetín
Straße: Gen. Klapálka

traßenkarte

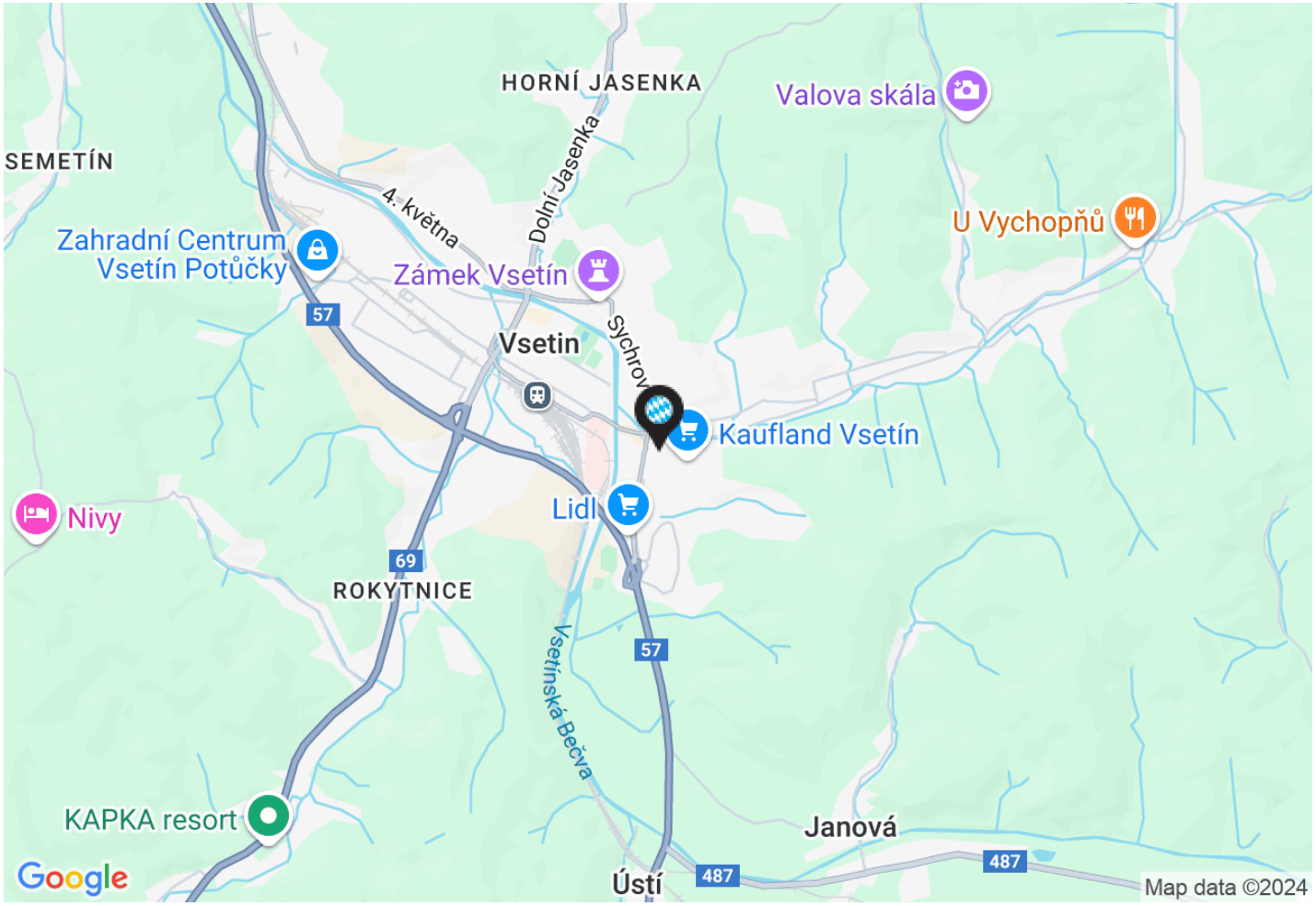

Grunddaten

Lebensmittel: Albert hypermaket
Gesamtfläche FMZ: 4.553 m²
Betriebene Fläche FMZ: 4.553 m²
Übergabe: 13.07.2001

Standort

Stadt: Vsetín
Straße: Gen. Klapálka
GPS: 49,3325 ; 18,0039

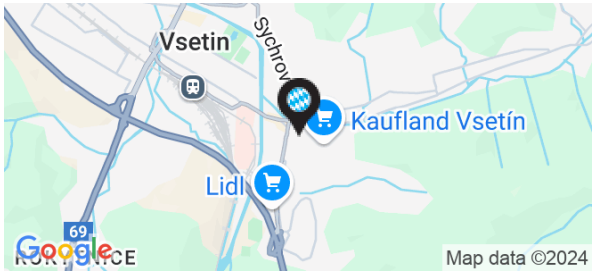

Übersichtsplan

InterCora

www.intercora.cz

Albert hypermaket

Stadt: Vsetín
Straße: Gen. Klapálka

Luftbild

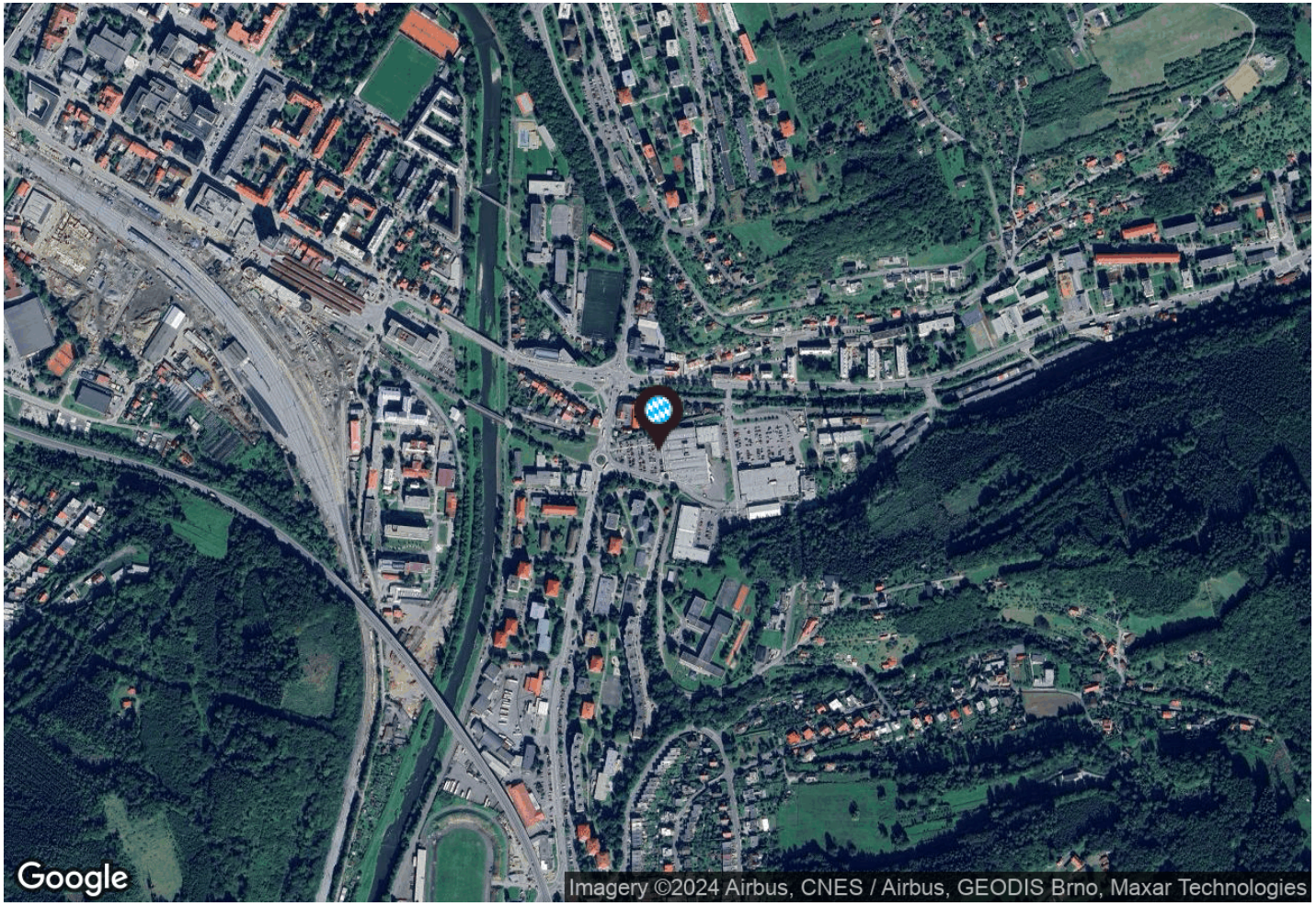

Grunddaten

Lebensmittel: Albert hypermaket
Gesamtfläche FMZ: 4.553 m²
Betriebene Fläche FMZ: 4.553 m²
Übergabe: 13.07.2001

Standort
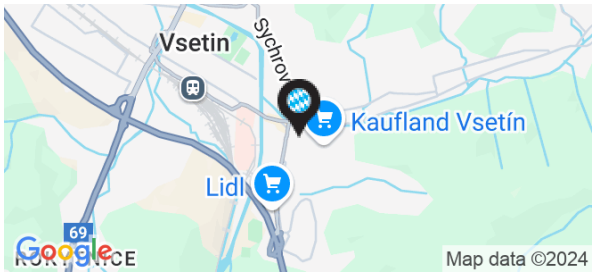
Stadt: Vsetín
Straße: Gen. Klapálka
GPS: 49,3325 ; 18,0039