

Übersichtsplan

Fachmarktzentrum - Hranice

Stadt: Hranice

Straße: Bělotínská

Erdgeschoß



InterCora

www.intercora.cz

Grunddaten

Lebensmittel: Kaufland

Gesamtfläche FMZ: 6.204 m²

Betriebene Fläche FMZ: 1.804 m²

Übergabe: 30.12.2009

Standort

Stadt: Hranice

Straße: Bělotínská

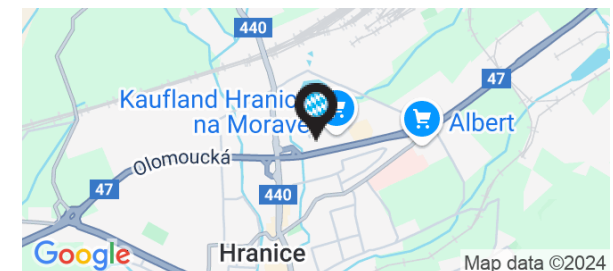
GPS: 49,5573 ; 17,739

Kontakt Vermietung

Vladimír Vondřich

email: vondrich@intercora.cz

tel: +420 377 510 427



Übersichtsplan

Fachmarktzentrum - Hranice

Stadt: Hranice

Straße: Bělotínská

Mietfläche

ID	GRÖßE	MIETER	ZUSTAND
Erdgeschoß			
1	4 400 m ²	Kaufland	Verkauft
2	546 m ²	K+B Elektro	In Betrieb
3	642 m ²	Pepco	In Betrieb
4	616 m ²	Textil	In Betrieb

Grunddaten

Lebensmittel: Kaufland

Gesamtfläche FMZ: 6.204 m²

Betriebene Fläche FMZ: 1.804 m²

Übergabe: 30.12.2009

Standort

Stadt: Hranice

Straße: Bělotínská

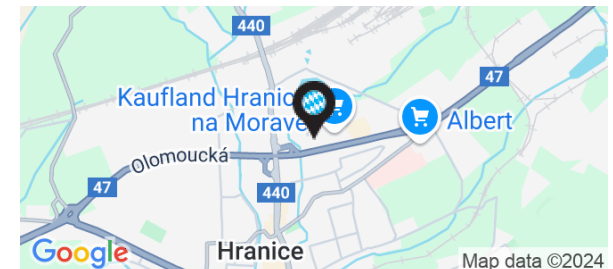
GPS: 49,5573 ; 17,739

Kontakt Vermietung

Vladimír Vondřich

email: vondrich@intercora.cz

tel: +420 377 510 427



Übersichtsplan

Fachmarktzentrum - Hranice

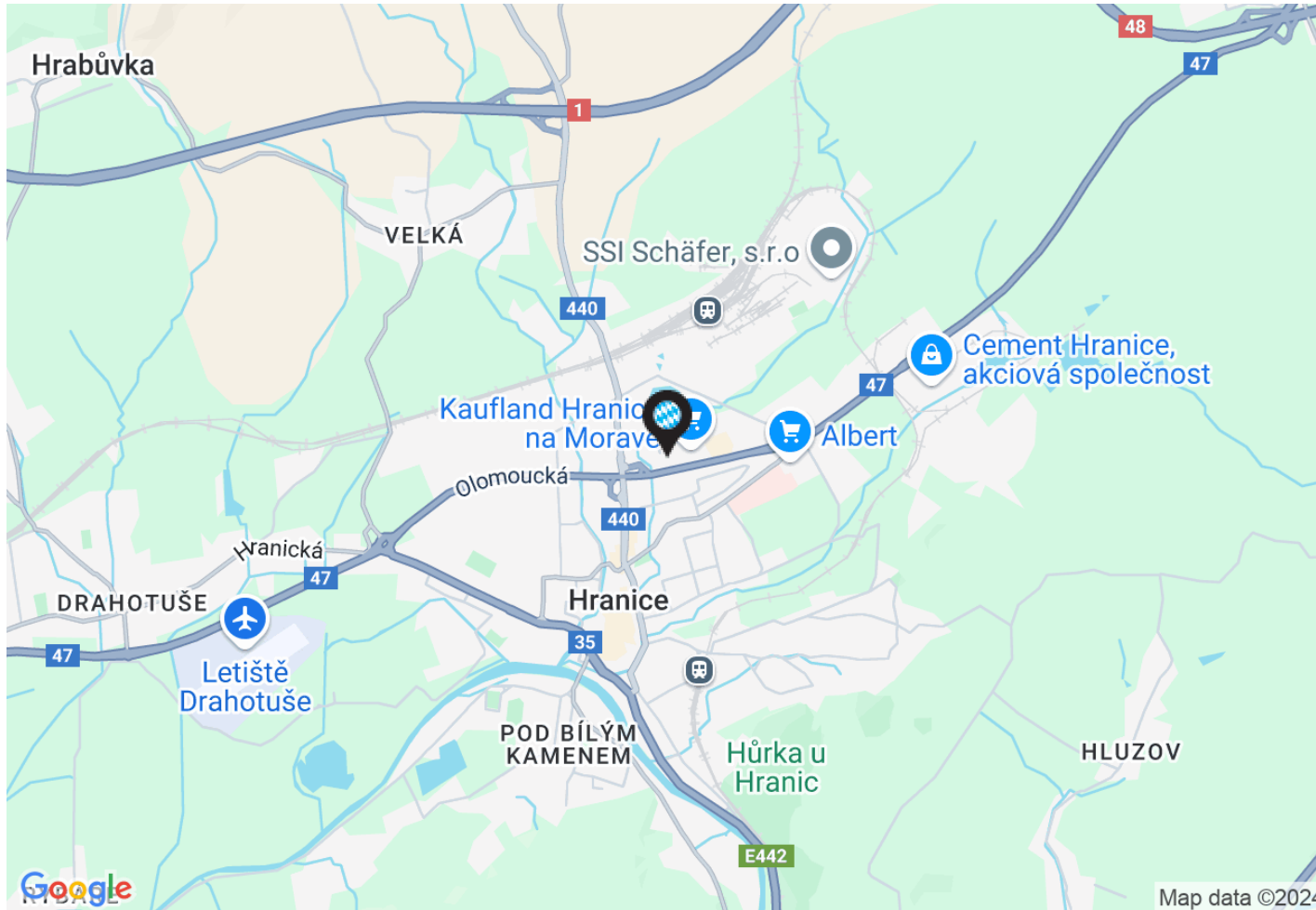
Stadt: Hranice

Straße: Bělotínská

InterCora

www.intercora.cz

traßenkarte



Grunddaten

Lebensmittel: Kaufland

Gesamtfläche FMZ: 6.204 m²

Betriebene Fläche FMZ: 1.804 m²

Übergabe: 30.12.2009

Standort

Stadt: Hranice

Straße: Bělotínská

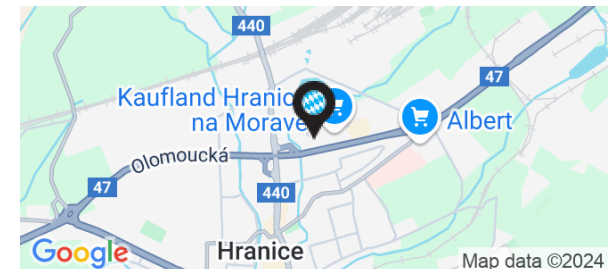
GPS: 49,5573 ; 17,739

Kontakt Vermietung

Vladimír Vondřich

email: vondrich@intercora.cz

tel: +420 377 510 427




Übersichtsplan

Fachmarktzentrum - Hranice

Stadt: Hranice

Straße: Bělotínská

Luftbild



InterCora

www.intercora.cz

Grunddaten

Lebensmittel: Kaufland

Gesamtfläche FMZ: 6.204 m²

Betriebene Fläche FMZ: 1.804 m²

Übergabe: 30.12.2009

Standort

Stadt: Hranice

Straße: Bělotínská

GPS: 49,5573 ; 17,739

Kontakt Vermietung

Vladimír Vondřich

email: vondrich@intercora.cz

tel: +420 377 510 427

