Übersichtsplan

InterCora

www.intercora.cz

Kaufland - Fachtmarktzentrum

Stadt: Český Těšín
Straße: Ostravská

Erdgeschoß

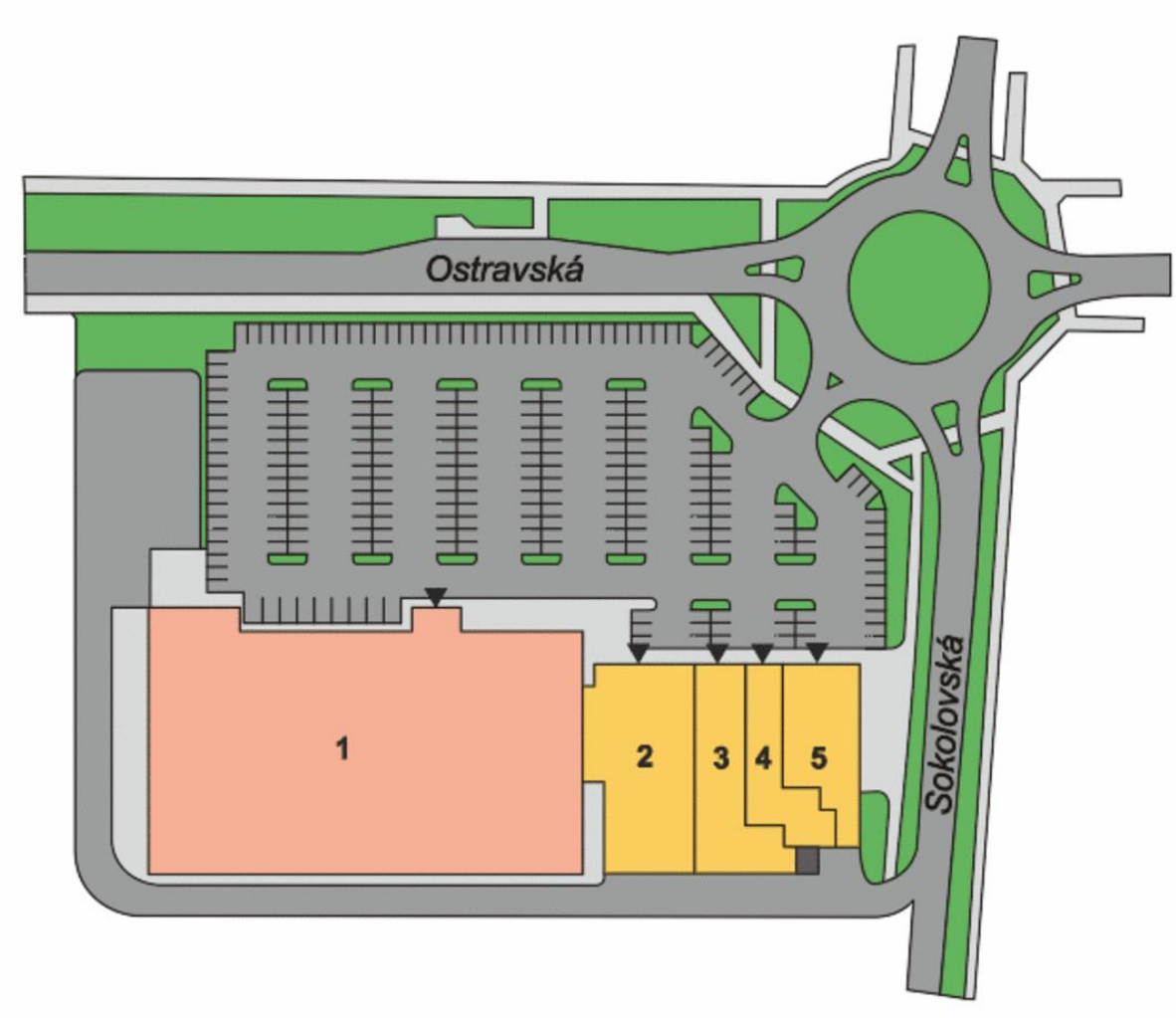

Grunddaten

Lebensmittel: Kaufland
Gesamtfläche FMZ: 6.262 m²
Betriebene Fläche FMZ: 2.068 m²
Übergabe: 23.11.2006

Standort

Stadt: Český Těšín
Straße: Ostravská
GPS: 49,7468 ; 18,6083

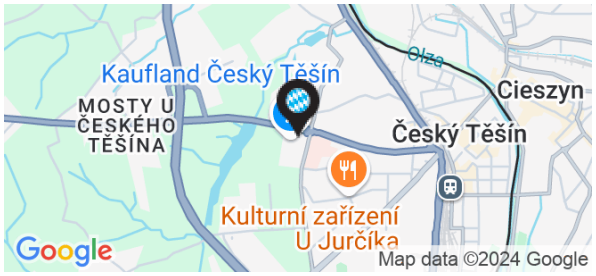

Übersichtsplan

InterCora

www.intercora.cz

Kaufland - Fachtmarktzentrum

Stadt: Český Těšín
Straße: Ostravská

Mietfläche

ID	GRÖßE	MIETER	ZUSTAND
Erdgeschoß			
1	4 194 m²	Kaufland	Verkauft
2	797 m²	Tedi	In Betrieb
3	478 m²	Takko Fashion	In Betrieb
4	357 m²	dm drogerie	In Betrieb
5	436 m²	Pepco	In Betrieb

Grunddaten

Lebensmittel: Kaufland
Gesamtfläche FMZ: 6.262 m²
Betriebene Fläche FMZ: 2.068 m²
Übergabe: 23.11.2006

Standort

Stadt: Český Těšín
Straße: Ostravská
GPS: 49,7468 ; 18,6083

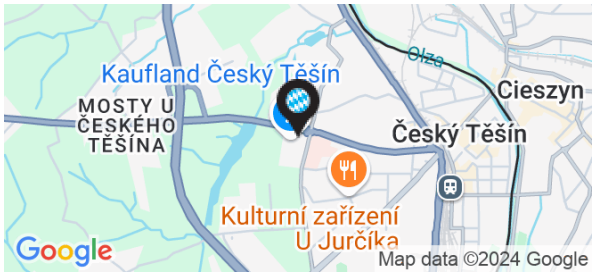

Übersichtsplan

InterCora

www.intercora.cz

Kaufland - Fachtmarktzentrum

Stadt: Český Těšín
Straße: Ostravská

traßenkarte

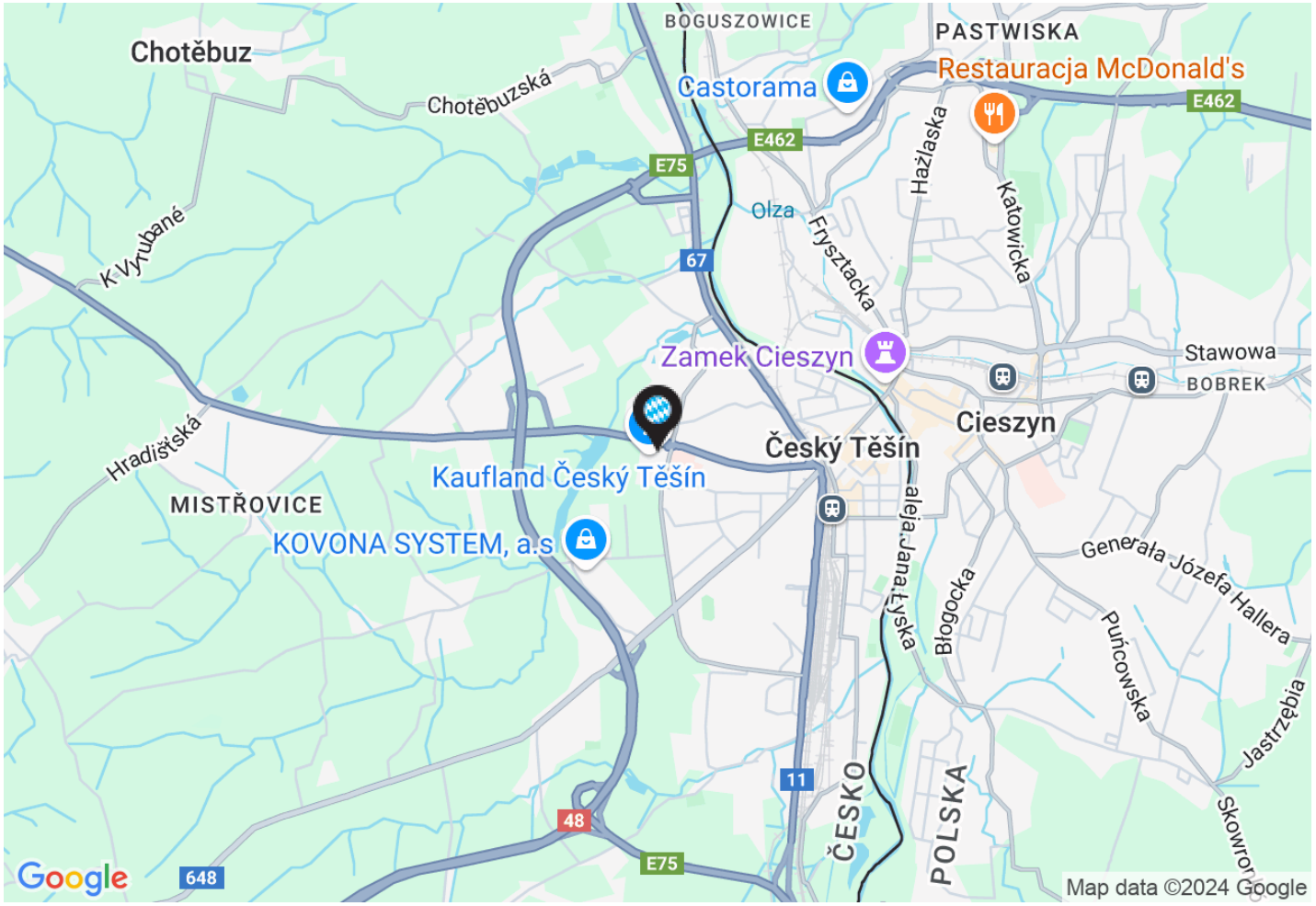

Grunddaten

Lebensmittel: Kaufland
Gesamtfläche FMZ: 6.262 m²
Betriebene Fläche FMZ: 2.068 m²
Übergabe: 23.11.2006

Standort

Stadt: Český Těšín
Straße: Ostravská
GPS: 49,7468 ; 18,6083

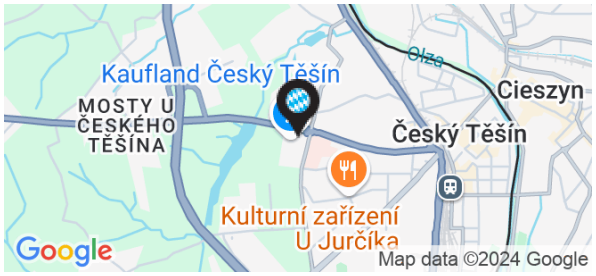

Übersichtsplan

InterCora

www.intercora.cz

Kaufland - Fachtmarktzentrum

Stadt: Český Těšín
Straße: Ostravská

Luftbild

Grunddaten

Lebensmittel: Kaufland
Gesamtfläche FMZ: 6.262 m²
Betriebene Fläche FMZ: 2.068 m²
Übergabe: 23.11.2006

Standort
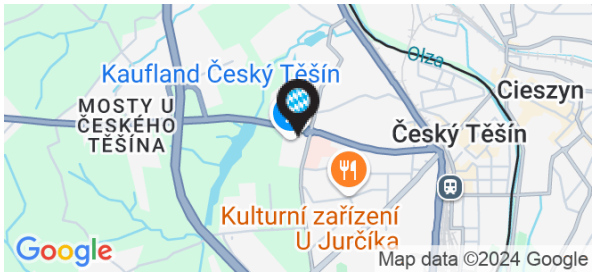
Stadt: Český Těšín
Straße: Ostravská
GPS: 49,7468 ; 18,6083